



Fondo Europeo Agricolo per lo sviluppo Rurale: l'Europa investe nelle zone rurali  
PSR 2007-2013 Direzione Generale Agricoltura





Comune di Zogno  
Assessorato alla cultura




Oratori e chiesette del territorio comunale  
Progetto per la valorizzazione turistica del patrimonio architettonico locale


### Itinerario S. Bernardino e Carmine


**1**  **San Bernardino alle Cornelle (sec. XV)**  
Situata in prossimità della via San Bernardino, è una delle chiese più antiche presenti sul territorio del comune di Zogno. All'interno è presente un affresco raffigurante la Beata Vergine con Bambino databile tra il '400 e il '500.  
**Celebrazione della ricorrenza:** 20 maggio  
**Coordinate GPS:** 45.793288 N, 9.649455 E


**2**  **Madonna del Carmine (sec. XVII)**  
Situata in prossimità della via Antonio Locatelli in prossimità dell'ex statale. La sua costruzione risale all'inizio del 1600 su iniziativa di Jseppo Maffei che la donò poi alla comunità. La configurazione attuale, con portico laterale e campanile è frutto degli interventi effettuati a inizio del 1900.  
**Celebrazione della ricorrenza:** 16 luglio  
**Coordinate GPS:** 45.790814 N, 9.642367 E


**3**  **San Gaetano (sec. XVIII)**  
Situata nella contrada di Pratonuovo in prossimità dell'antica strada Taverna, la strada che collegava la bassa valle con Sant'Antonio e Catremerio. L'interno è contraddistinto da forme molto semplici, si può comunque ammirare il piccolo altare con una splendida cornice in stucco.  
**Celebrazione della ricorrenza:** prima domenica di agosto  
**Coordinate GPS:** 45.792006 N, 9.630007 E

### Itinerario via Pietro Ruggeri e Stabello


**4**  **Nostra Signora del Sacro Cuore di Gesù (sec. XIX)**  
Situata sulla via Pietro Ruggeri in prossimità del "ponte vecchio", è comunemente nota come chiesa della "rasga". All'interno, sulle pareti e sulle volte della navata e del presbitero, si possono ammirare delle meravigliose decorazioni in stucco e una pregevole statua lignea policroma della Beata Vergine col Bambino.  
**Celebrazione della ricorrenza:** 2 luglio  
**Coordinate GPS:** 45.792152 N, 9.669136 E


**5**  **Sant'Antonio Abate (sec. XVII)**  
Situata nei boschi soprastanti Piazza Martina, è raggiungibile dopo circa 10 minuti di cammino attraverso il sentiero che parte dall'abitato. All'interno, sopra l'altare si può ammirare una statua, lignea policroma di Sant'Antonio Abate risalente al 1300 circa e un confessionale in legno con soprastante pulpito opera di scultori locali.  
**Celebrazione della ricorrenza:** 17 gennaio  
**Coordinate GPS:** 45.7886 N, 9.67355 E


**6**  **San Marco (sec. XIX)**  
Situata a lato della strada che conduce all'abitato di Stabello. L'interno si distingue per l'elaborato ed elegante altare barocco con la statua di San Marco sul lato sinistro e quella della Madonna con Bambino la centro. Particolarmente interessante è anche la cantoria lignea ben conservata, presente sul lato sinistro della navata.  
**Celebrazione della ricorrenza:** 25 aprile  
**Coordinate GPS:** 45.788225 N, 9.661014 E

**7**  **San Michele dei morti (sec. XVIII)**  
Situata a lato del cimitero di Stabello, è stata edificata in ricordo delle vittime della pestilenza del 1630 che ha colpito la zona. Molto interessanti in questo edificio, sono i dipinti che rappresentano alcune immagini della danza macabra, presenti sulle pareti del portico d'ingresso.  
**Celebrazione della ricorrenza:** -  
**Coordinate GPS:** 45.788227 N, 9.655132 E

### Itinerario Poscante e Somendenna


**8**  **Santa Maria Bambina (sec. XVII)**  
Situata nell'abitato di Castegnone, a pochi minuti dalla frazione di Poscante, ha la facciata principale spoglia di elementi architettonici ma finemente decorata con finte modanature e finto bugnato. All'interno della chiesa è conservato un dipinto del sec. XVII raffigurante la Madonna con Bambino opera di Carlo Ceresa.  
**Celebrazione della ricorrenza:** prima domenica settembre  
**Coordinate GPS:** 45.777018 N, 9.686881 E


**9**  **Sant'Antonio da Padova e San Pantaleone (sec. XVIII)**  
Situata all'interno dell'abitato della contrada della Ripa posta ai piedi del Canto Alto a pochi minuti dalla frazione di Poscante. All'interno, è caratterizzata dalla limitata presenza di elementi architettonici e di decorazioni, ma comunque si può ammirare l'altare contornato da una cornice lignea dorata e un bel confessionale anch'esso in legno.  
**Celebrazione della ricorrenza:** prima domenica agosto  
**Coordinate GPS:** 45.780061 N, 9.679789 E


**10**  **Santissima Trinità (sec. XVI)**  
Situata in prossimità della abitato della frazione di Somendenna, a poca distanza dalla chiesa parrocchiale. All'interno si trova un organo del sec. XVII di scuola lombarda recentemente restaurato.  
**Celebrazione della ricorrenza:** 16 agosto  
**Coordinate GPS:** 45.801879 N, 9.697296 E

### Itinerario monte di Zogno


**11**  **San Sebastiano (sec. XVII)**  
Situata in prossimità della via San Sebastiano, è nota anche come "Oratorio dei morti della peste" dato che è stata costruita in ricordo delle vittime della peste del 1630. Sull'altare è presente una pala di Angelo Ceroni raffigurante San Sebastiano e San Rocco, tradizionali protettori dalle pestilenze.  
**Celebrazione della ricorrenza:** 20 gennaio  
**Coordinate GPS:** 45.798783 N, 9.659724 E


**12**  **San Cipriano (sec. XVII)**  
Situata in prossimità dell'omonima frazione sulla strada che conduce verso Sant'Antonio. All'esterno la chiesa è contraddistinta da forme molto semplici, con una facciata lineare sormontata da una cornice curva in stile barocco. All'interno, sul piccolo altare è presente un tela ad olio raffigurante San Cipriano opera del Ceroni.  
**Celebrazione della ricorrenza:** 16 settembre  
**Coordinate GPS:** 45.797184 N, 9.65641 E


**13**  **Sacra Famiglia (sec. XIX)**  
Situata al margine dell'abitato di Carubbo. La chiesetta, esternamente molto semplice e priva di decorazioni, è preceduta da un piccolo sagrato. L'interno è adornato da paraste e cornici in stucco che arricchiscono la navata e il presbitero. Sul piccolo altare è presente una piccola pala seicentesca raffigurante la sacra famiglia.  
**Celebrazione della ricorrenza:** prima domenica dopo epifania  
**Coordinate GPS:** 45.798598 N, 9.647166 E


**14**  **Sant'Eurosia (sec. XVIII)**  
Situata sulla strada che conduce a Sant'Antonio, ha la facciata adornata dal dipinto di un crocifisso e dai dipinti di Sant'Antonio Abate e San Rocco. All'interno, sull'altare è presente una tela del Ceroni raffigurante Sant'Eurosia, mentre a destra del presbitero è conservata l'antica Addolorata vestita della parrocchiale di Zogno.  
**Celebrazione della ricorrenza:** 25 giugno  
**Coordinate GPS:** 45.804379 N, 9.650430 E


### Itinerario via Monte Grappa e Ambria

**15**  **Natività di Maria Vergine (sec. XVI)**  
Situata a lato della strada statale, il portico di fronte all'ingresso è stato realizzato sul tracciato di quella che fu la via Priula. L'imponente altare addossato alla parete, fa da cornice ad un affresco del '400 raffigurante la Beata Vergine che allatta il Bambino. All'interno sono presenti numerosi altri affreschi attornati da cornici in stucco.  
**Celebrazione della ricorrenza:** 8 settembre  
**Coordinate GPS:** 45.795969 N, 9.669536 E

**16**  **Madonna della Neve (sec. XVI)**  
Situata a lato della strada statale che conduce verso l'alta valle, a circa un chilometro dal centro di Zogno. L'interno è finemente decorato, con lesene e cornici dipinte a stucco. Di particolare rilevanza sono il pulpito in legno policromo presente sul lato sinistro della navata e la cantoria, anch'essa in legno policromo che si trova sopra l'ingresso.  
**Celebrazione della ricorrenza:** 5 agosto  
**Coordinate GPS:** 45.800368 N, 9.669334 E

**17**  **Santa Veronica (sec. XIX)**  
Situata in prossimità dell'abitato della località l'Acquada, in prossimità della mulattiera che collega Ambria con Endenna. Si tratta probabilmente della chiesa più piccola presente sul territorio comunale. Costruita a ridosso delle abitazioni, ha forme molto semplici.  
**Celebrazione della ricorrenza:** -  
**Coordinate GPS:** 45.803955 N, 9.674567 E

**18**  **Santa Maria di Lourdes (XX)**  
Situata a monte della strada ciclopedonale che collega Zogno con San Pellegrino. L'attuale chiesa è stata costruita nel 1990, per sostituire la precedente chiesa che è stata distrutta dall'alluvione che ha colpito la zona proprio nel 1987.  
**Celebrazione della ricorrenza:** 5 agosto  
**Coordinate GPS:** 45.821061 N, 9.677399 E

 Maggiori informazioni sugli oratori e sulle chiesette presenti sul territorio comunale sono disponibili sulle targhe informative esposte all'esterno di ogni edificio.

### Mapa riepilogativa delle rilevanze presenti sul territorio comunale

