

Documento di Piano
Indagini preliminari



Comune di
Zogno
Provincia di Bergamo





















ESTRATTO PTCP 2021 VIGENTE
DT. CL. 03. Valle Brembana, Taleggio, Brembilla
TAV. 02
Scala 1 : 10.000

**VARIANTE GENERALE
AL PIANO DI GOVERNO
DEL TERRITORIO**



CAPIRELLI DI LAMICO
ING. ARCHITETTO
Via S. Maria Maddalena, 10
24030 ZOGNO (BG)
Tel. 035 8600000
www.capirelli.it

ING. ARCHITETTO
Via S. Maria Maddalena, 10
24030 ZOGNO (BG)
Tel. 035 8600000
www.capirelli.it

-  Contorni comunali
-  Patrimonio storico-culturale (RP titolo 12)
-  Beni culturali
-  **PATRIMONIO AGRARIO-CULTURALE (RP parte IV)**
-  Aree agricole di interesse strategico - AIS (RP titolo 5)
-  Spazi aperti di transizione - SAT (RP titolo 7)
-  **SISTEMA URBANO**
-  Linee di contenimento dei tessuti urbanizzati (RP art. 24)
-  **INFRASTRUTTURE PER LA MOBILITA'**
-  Mobilità su gomma
-  Tracciati di progetto (RP art. 29 e titolo 11)
-  **Mobilità su ferro**
-  Percorsi di qualità del trasporto collettivo a pedali protetti (RP art. 40 e titolo 11)
-  **Mobilità dolce**
-  Rete portante della mobilità ciclabile (RP art. 42)
-  **PATRIMONIO ECONOMICO PRODUTTIVO**
-  Di diretta prossimità alle reti stradali primarie (RP art. 36)
-  Altri ambiti