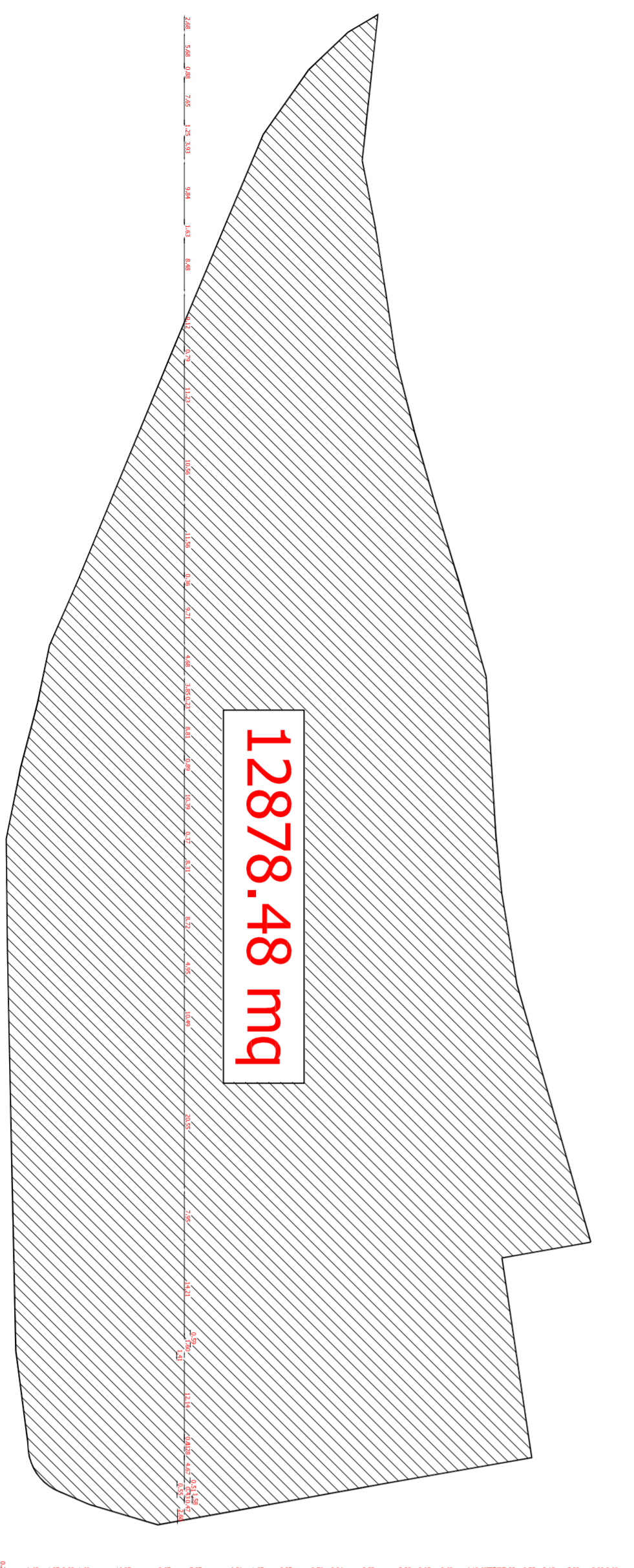


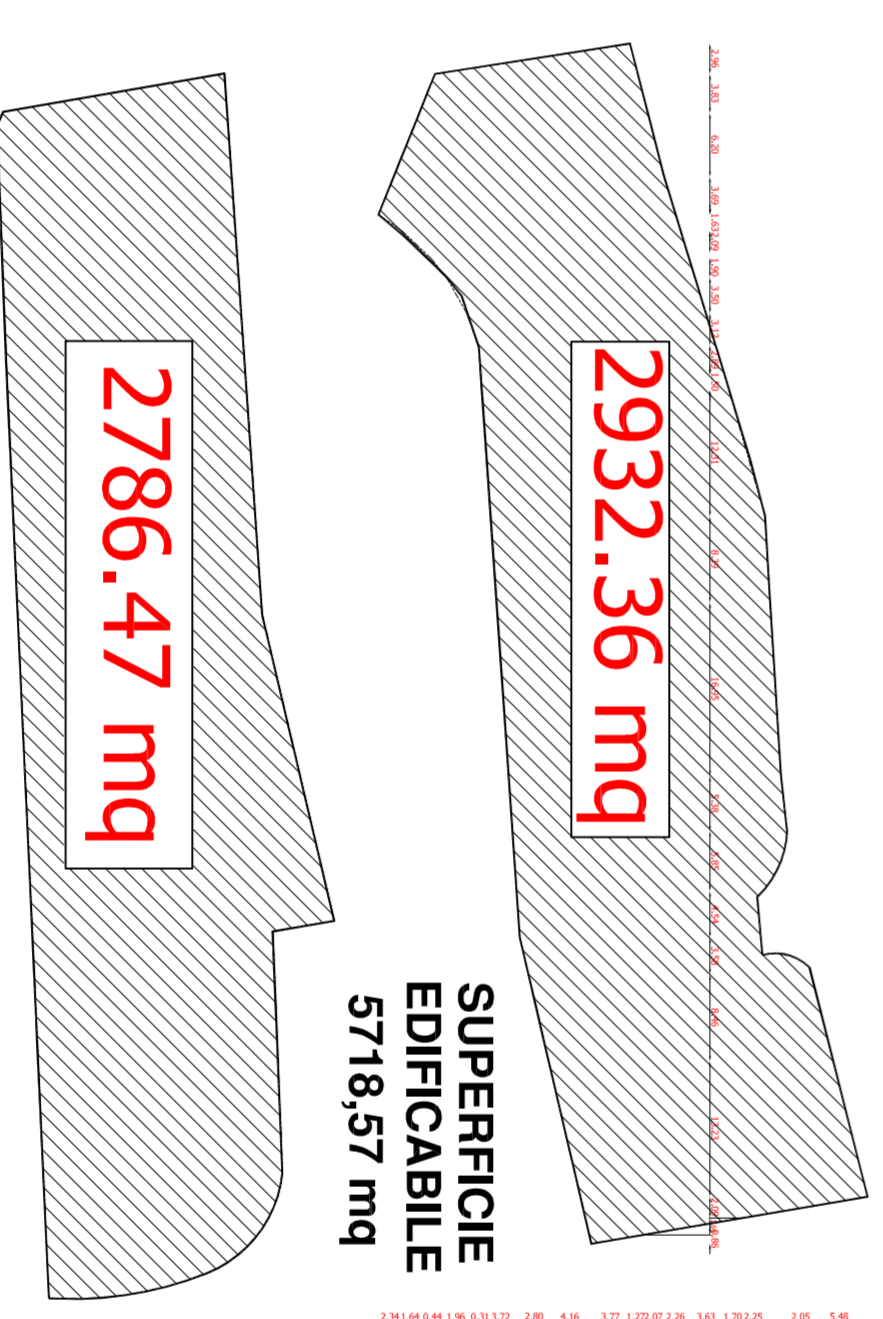
SCALA 1:500

Rilievo strumentale dell'area con indicazione del tracciato delle strade del P.R.G.

F

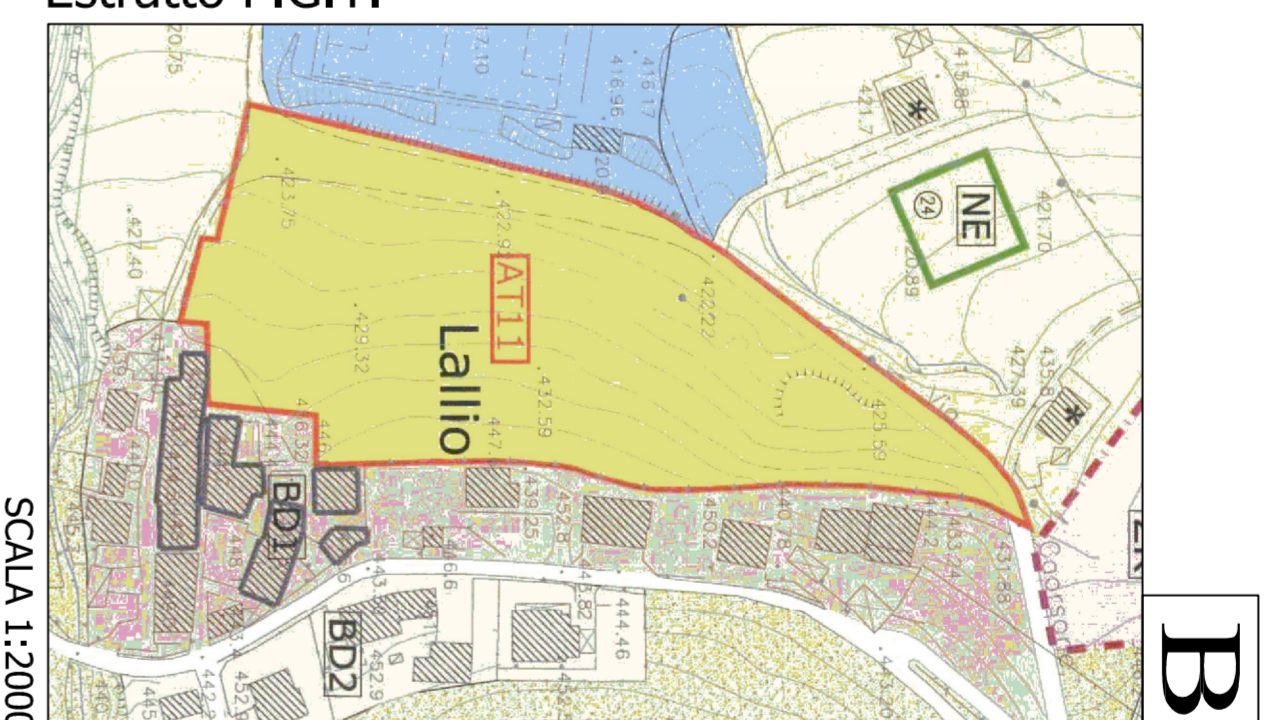


**SUPERFICIE TOTALE PERIMETRO P.L.**  
12878,48 mq



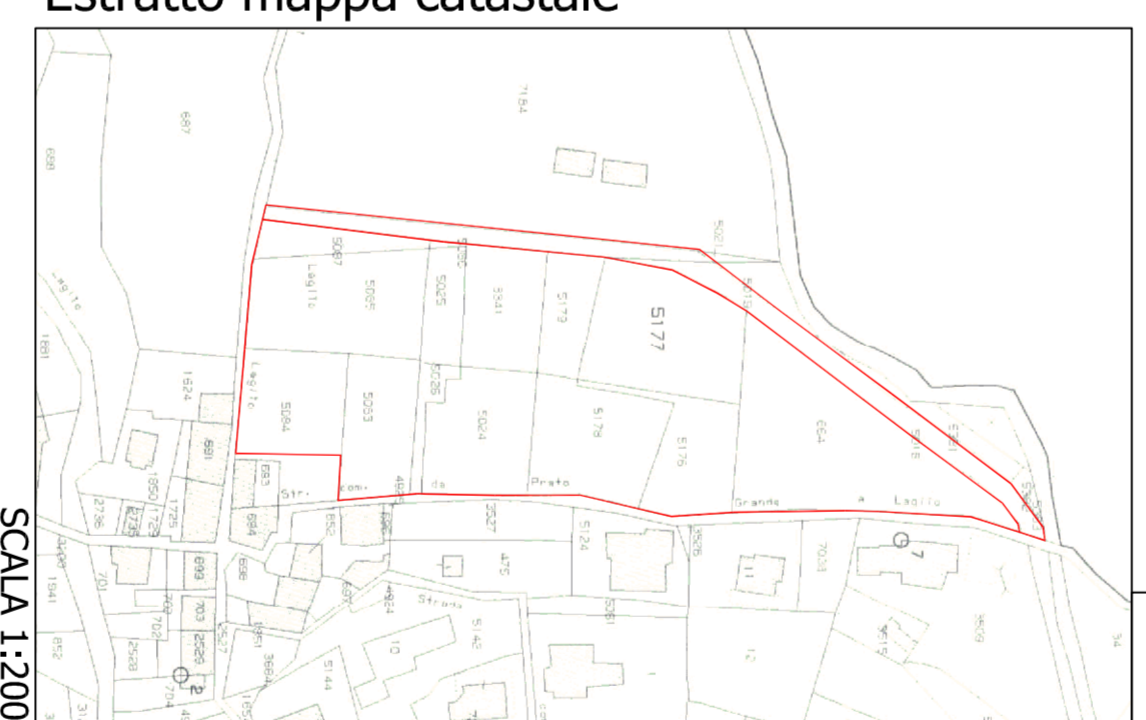
**SUPERFICIE EDIFICABILE**  
5718,57 mq

Estratto P.G.T.



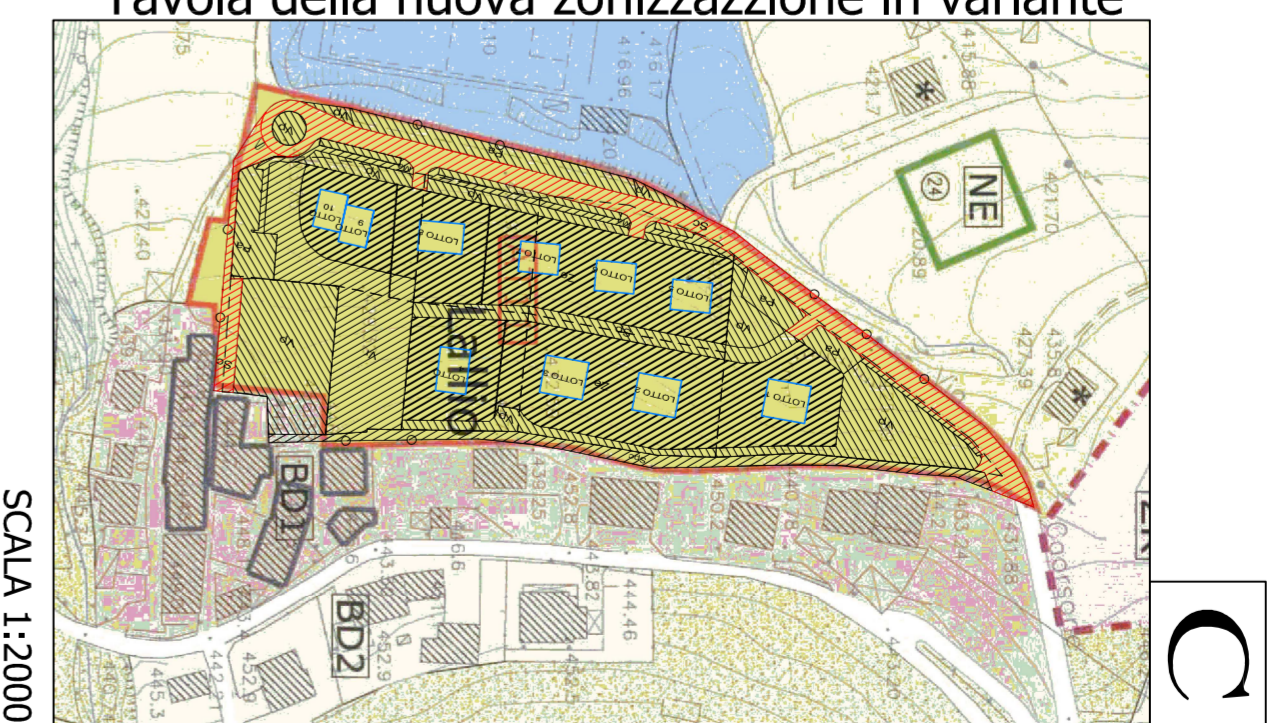
B

Estratto mappa catastale



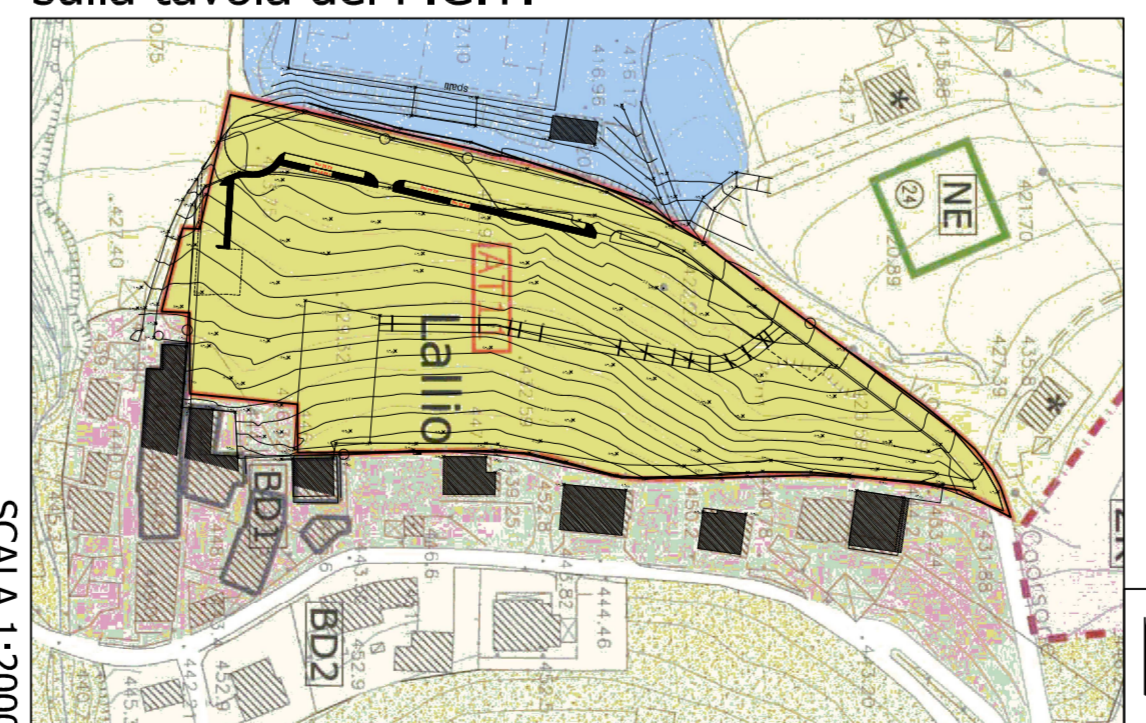
D

Tavola della nuova zonizzazione in variante



C

Sovrapposizione rilievo strumentale sulla tavola del P.G.T.



E

DATA	15.06.2012	PROGETTO	<p><b>Studio Professionale Architetto G. Santoro</b> Via G. Cesare, 3 - Bergamo tel. 035/432425 - cell. 320802513 lor.alberto@uniroma1.it - P. IVA: 02103100101 - C.F. 59779950975 - A0122</p>
SCALA	ARCHIT. 1	PROGETTO	
1	DATA	15.06.12	
2			
3			

**COMUNE DI ZOGNO**  
AMBITO TERRITORIALE  
AT\_11\_16246  
LOC. LALLIO FRAZIONE POSCANTE

COMITANTI	FRAN. COMMITENTI
LOROBICA S.R.L.	
LICINI GIORDANO GIOVANNI - CONTATO MARISSA	
ROTA DARIO FRANCESCO	
CURNIS ISABELLA	
PESENTI RENZO - GAMBA CARMELA MARGA	
RINALDI SIMONE GIUSEPPE - INFANTI VILMA	

Fuori Scala